CONFIGURAÇÃO DE PENAS P/ PLOTAGEM

PENA	COR	ESP.
1	7	0,1
2	7	0,2
3	7	0,3
4	7	0,4
5	7	0,5
6	7	0,6
7	7	0,25
8	7	0,08
9	7	0,1
REST.COLOR		0,25

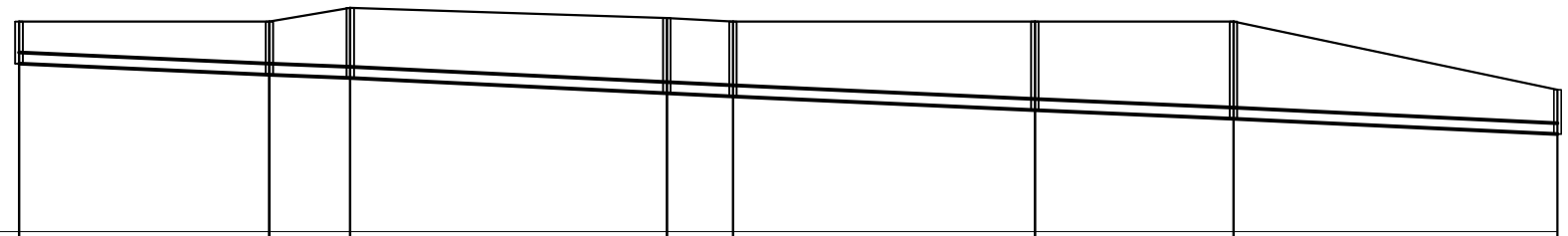

NUMERO DO POÇO MONTANTE	OBS	C-059			C-060		C-061			C-062		C-063				C-064				C-065					C-066
COTADO TERRENO MONTANTE	COTADO TERRENO JUSANTE	108.000			108.000	108.000	108.186	108.186		108.050	108.050	108.000	108.000			108.000	108.000			108.000	108.000				107.077
COTADO COLETOR MONTANTE	COTADO COLETOR JUSANTE	107.430			107.280	107.280	107.236	107.236		107.029	107.029	106.984	106.984			106.799	106.799			106.681	106.681				106.472
PROF. MONTANTE	PROF. JUSANTE	0.570			0.720	0.720	0.950	0.950		1.021	1.021	1.016	1.016			1.201	1.201			1.319	1.319				0.605
COLETOR-TRECHO		4-4			4-5		4-6			4-7		4-8				4-9				4-10					
COMPRIM.-DIAM.		34-150			11-150		43-150			9-150		41-150				27-150				44-150					
DECLIVIDADE		0.00441			0.00400		0.00481			0.00500		0.00451				0.00437				0.00475					
EXTENSÃO ACUMUL.		147			158		201			210		251				278				322					
VAZÃO(l/s)		0.4577			0.4687		0.5118			0.8873		0.9286				0.9556				0.9997					
MATERIAL		PVC			PVC		PVC			PVC		PVC				PVC				PVC					

INTERCEPTOR 04 – BACIA C – L=322,00m
PERFIL LONGITUDINAL

ESC. VERT. 1:50
ESC. HOR. 1:500

LOCAÇÃO DOS POÇOS DE VISITA				
PV	C. TERRENO	G.I. REDE	COORDENADAS X	COORDENADAS Y
C-059	108.000	107.430	305768.908	7873610.463
C-060	108.000	107.280	305802.596	7873603.283
C-061	108.186	107.236	305812.932	7873600.996
C-062	108.050	107.029	305854.413	7873590.430
C-063	108.000	106.984	305863.584	7873589.836
C-064	108.000	106.799	305901.772	7873576.026
C-065	108.000	106.681	305927.711	7873570.380
C-066	107.077	106.472	305969.988	7873558.232

LEGENDA:

———	INTERCEPTOR PROJETADO
—·—·—	LIMITE DE SUB-BACIA
○	POÇO DE VISITA
◉	POÇO DE VISITA ESPECIAL P/ INTERCEPTOR VER PROJETO ESPECÍFICO
←	SENTIDO DO FLUXO
X-Nº	BACIA-NÚMERO DO PV
COLETOR	NÚMERO DO COLETOR
TRECHO	NÚMERO DO TRECHO
EXTENS.	EXTENSÃO DO TRECHO (m)
DECLIV.	DECLIVIDADE DO TRECHO (m/m)
MATER.	MATERIAL (QUANDO DIFERENTE DE PVC)
DIÂM.	DIÂMETRO (QUANDO DIFERENTE DE 150MM)
C.T.	COTA DE TERRENO
C.F.	COTA DE FUNDO DO PV
C.D.	COTA DE DEGRAU
C.Q.	COTA DE TUBO DE QUEDA
PROF.	PROFUNDIDADE
▲	ESTAÇÃO ELEVATÓRIA DE ESGOTO BRUTO
■	ESTAÇÃO DE TRATAMENTO DE ESGOTO
BACIA Nº	NOME DE SUB-BACIA

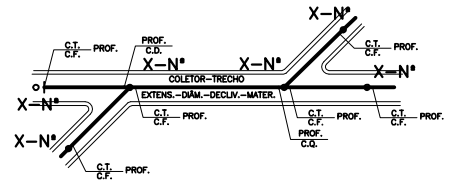

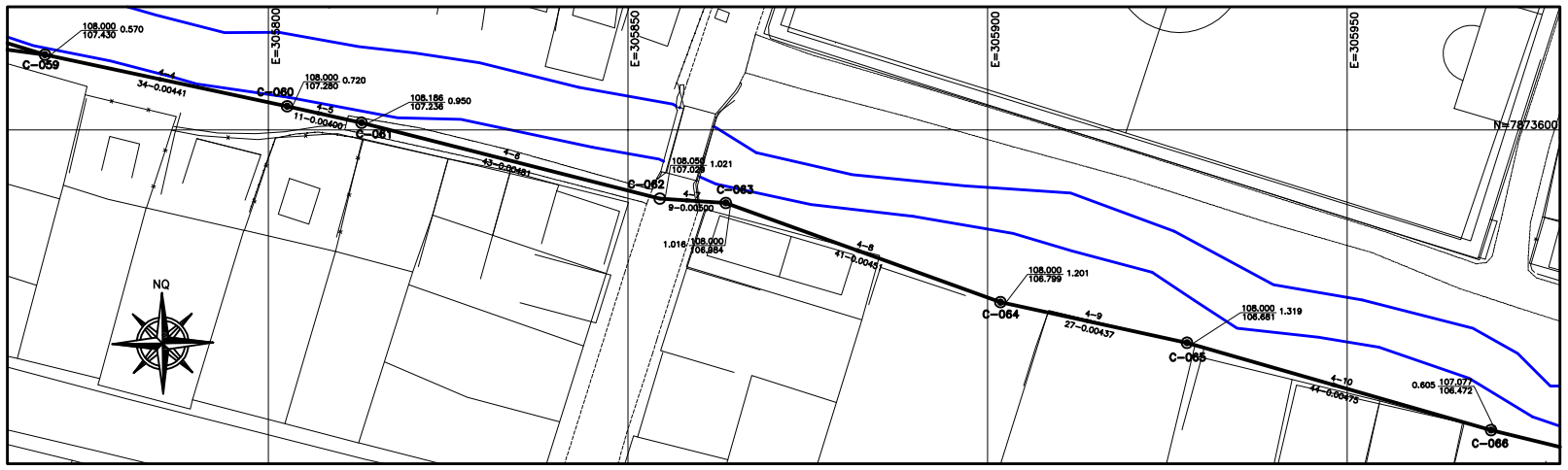

INTERCEPTOR 04 – BACIA C
PLANTA

ESC. 1:500

LOCALIZAÇÃO NAS PRANCHAS DA PLANTA DA REDE

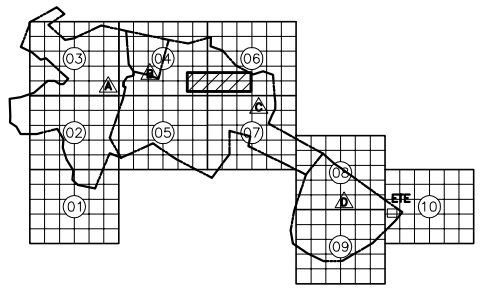

ESTE DESENHO É PROPRIEDADE DA COMPANHIA ESPÍRITO SANTENSE DE SANEAMENTO – CESAN E NÃO PODE SER COPIADO SEM SUA AUTORIZAÇÃO.

NÚMEROS	TÍTULOS	Nº	LOCAL	DISCRIMINAÇÃO	DES.	DIV.	GER.	DATA
PRINCIPAIS DESENHOS DE REFERÊNCIA		REVISÃO						

CANCELA E SUBSTITUI O DESENHO NÚMERO:

CANCELADO E SUBSTITUÍDO PELO DESENHO NÚMERO:

CENTRO DE DOCUMENTAÇÃO
RECEBIDO: / /
Nº DOC.: ASS.:
APROVAÇÃO CESAN:
ASS.: MATR.:
UNID.: DATA: / /
ESTA APROVAÇÃO NÃO ISENTA A CONTRATADA DE SUAS RESPONSABILIDADES LEGAIS.

EMITENTE: ENCIBRA S. A. Estudos e Projetos de Engenharia
PROJETADO: SIMONE DE JESUS SILVA — CREA: 6432/D REGIÃO: ES
COORDENADOR: RENAN CARATTI ALVES — CREA: 0601158690 REGIÃO: SP
DESENHO: JOGEARA
Nº DES. PROJETISTA: 0913-B-PE-HID-DE-106
DATA: 25/03/2010
RESPONSÁVEL TÉCNICO: RENAN CARATTI ALVES
CREA 0601158690 REGIÃO SP ART nº 20100005486 DATA 09/09/2009

EMISSÃO CESAN	DATAS
PROJETADO:	
CREA:	
DESENHADO: ENCIBRA	
VERIFICADO: ENGº NESTOR GORZA JR	
DIVISÃO: ENGº NESTOR GORZA JR	
GERÊNCIA: ENGº SANDRA SILY	

CESAN

MUNICÍPIO: PANCAS | DISTRITO: SEDE | BAIRRO:

NOME DO EMPREENDIMENTO: AMPLIAÇÃO E MELHORIA DO SISTEMA DE ESGOTAMENTO SANITÁRIO DE PANCAS

TÍTULO: INTERCEPTOR
PROJETO HIDRÁULICO
PLANTA E PERFIL – BACIA C

ESCALA:	FOLHA:	Nº CESAN	REV:
INDICADA	01 / 11	C-022-000-94-5-XX-0042	00